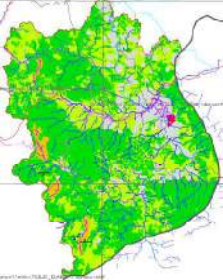


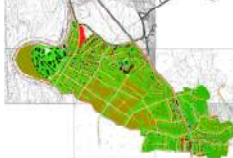




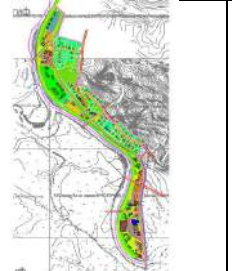






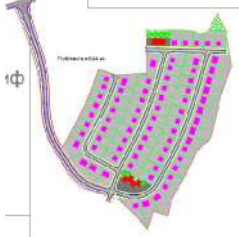

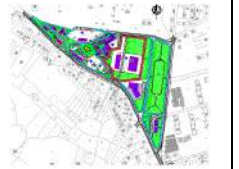









**ТАБЕЛАРНИ ПРЕГЛЕД ПРОСТОРНО ПЛАНСКЕ ДОКУМЕНТАЦИЈЕ  
НА ПОДРУЧЈУ ОПШТИНЕ ТЕСЛИЋ**

Р. број	Назив плана	Број Сл. Гл.	Облик документације Аналоги- дигитални	Површина обухвата плана ha
1.	Просторни план општине Теслић	5/04 6/15		84665ha
2.	Регулациони план Здравствено-туристичког центра „Бања Врућица“	5/04,6/06, 4/07,1/14, 4/14,7/14		51ha
3.	Регулациони план просторне цјелине Бања Врућица I.	4/03,6/07		78,70ha
4.	Ревизија и допуна Регулационог плана „Бања Врућица II“ у Теслићу	2/06,7/14		112,76ha
5.	Регулациони план зоне С3/1	8/71,6/73, 7/784/82, 1/00,8/01, 5/06, 10/07		6,70ha
6.	Ревизија и измјена Р. Плана централног градског подручја Теслића и Р.плана зоне С4-1 и С4-2	6/06,4/08, 5/11,5/12		21,70ha
7.	Измјена Регулационог плана зоне С1-Ц1	5/06,5/08, 12/09,5/10 5/11,5/12, 7/14		83,66ha

8.	Регулациони план централног дијела насеља Прибинић	2/03		19,22ha
9.	Регулациони план „Маргита“	4/03,3/08, 9/11,7/15		24,11ha
10.	Регулациони план „Ружевић“	2/09,1/15		113,24ha
11.	Регулациони план на локалитету Каменица, на дијелу површинског копа за експлоатацију грађевинског техничког камена	3/10		4,50ha
12	Ревизија и допуна регулационог плана „Комунално-радне зоне“ у Теслићу	6/10		73,07ha
13	Ревизија регулационог плана „Трноваче и дијела Стењака“ у Теслићу	7/11		24,09ha
14	Измјена дијела новелираног регулационог плана дијела градског центра Теслић и урбанистичког пројекта тржнице и блокова ЦТ3 и ЦТ4 у Теслићу	8/10,5/12		1,98ha

15.	Измјена регулационог плана централног Манифестационог трга у теслићу	8/84,7/90, 4/96,9/11, 1/15		2,38ha
16.	Регулациони план централног градског гробља	12/83,3/02	Аналогни облик	22,94ha
17.	Регулациони план дијела индустријске зоне „Жарковачка поља“-комплекс ООУР-а „Ретекс“-Забок	9/88,4/07, 4/07		3,70ha
18.	Регулациони план творнице полиестерских стубова „Електропласт“ (фабрика обуће)	8/82,9/02		5,00ha
19.	Реулациони план зоне С-5	7/90,6/00, 2/04		10,73ha
20.	Регулациони план за изградњу спортско-рекреативног центра „Радолинка“	5/99, 9/14		17,30ha
21.	Регулациони план творнице компресора „4 септембар“ Теслић	8/82,13/05		2,55ha 3,55ha
22.	Регулациони план зоне С3-2	8/71,6/73, 7/78,3/84, 7/06	Аналогни облик	14,60ha

23.	Просторни план Бање Врућице	10/87	Аналогни облик	338,96ha
24.	Регулациони план „Бања Врућица –С7“	6/88,5/89, 8/90	Аналогни облик	39,04ha
25.	Регулациони планови стамбених насеља: Баре, Бријестови, Возник, Вуковача, Крушковике, Луг-Барић, Росуље и код старог градског гробља	5/99,8/07, 1/14,		55,19ha
26.	Регулациони план стамбеног насеља „Малињак“	4/00		6,03ha
27.	Регулациони план стамбених насеља „Крушковике 2“, „Вуковача 2“ и „Баре“	6/00,5/10		12,40ha
28.	Регулациони план Туристичко рекреативног центра Вучја планина	10/86	Аналогни облик	20,00ha
29.	Регулациони план „Комунално-радна зона 2“ у Теслићу	5/12		7,50ha
30.	Регулациони план стамбеног насеља „Луг 2“	5/12,1/15		14,60 ha

31.	Допуна регулационог плана код старог градског гробља	3/01		1,90ha
32.	Регулациони план „Луг 3“	8/14		10,75 ha
33.	План парцелације и УТУ за изградњу индивидуалних стамбених објеката на земљишту означеном као к.ч. број 1242/3,1345/91,1346/15, К.О.Теслић II	2/10		
34.	План парцелације и УТУ за изградњу сале за физичку културу и учионица О.Ш.Иво Андрићу насељу Ђулићи	2/09		
35.	План парцелације и УТУ за легализацију пословног објекта у Булетићу на земљишту означеном као к.ч. број 956/2,956/7,К.О.Булетић	5/09		
36.	План парцелације и УТУ за легализацију пословног објекта у Булетићу на земљишту означеном као к.ч. број 763/3,К.О.Булетић	5/09		
37.	План парцелације за комплекс Дрвне индустрије „Борја“ а.д.Теслић у улици Светог Саве у Теслићу	9/09		
38.	План парцелације и УТУ за изградњу производно-пословног објекта(шивање горњих дијелова обуће)у Теслићу	2/98	Аналогни облик	